¿Cómo crear una cuenta?

Para crear una cuenta en OpenRadiation, visita el sitio web: www.openradiation.org

Registrarte en el sitio web te permite identificar y recuperar fácilmente todas tus propias mediciones. Además, estar registrado te permite crear o participar en misiones. Una misión reúne a los participantes en torno a un objetivo común, que debe alcanzarse en un plazo definido. La misión es administrada por un jefe de misión. Si deseas crear una misión, por favor, ponte en contacto con el administrador del sitio web utilizando el enlace de contacto. Si desea participar en una misión existente, comuníquese directamente con el líder de la misión. Las misiones pueden ser públicas (todos los datos son accesibles al público) o privadas (accesibles únicamente a los participantes).

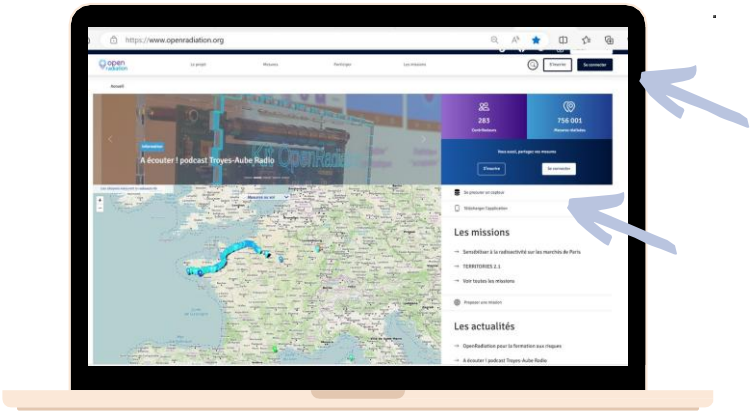

En la página de inicio del sitio web OpenRadiation:

Haz clic en «registrarse»

Ingresa tu dirección de correo electrónico y un nombre de usuario Ojo, tu nombre de usuario debe proteger tu anonimato. Usa un seudónimo

Haz clic en «crear una nueva cuenta»

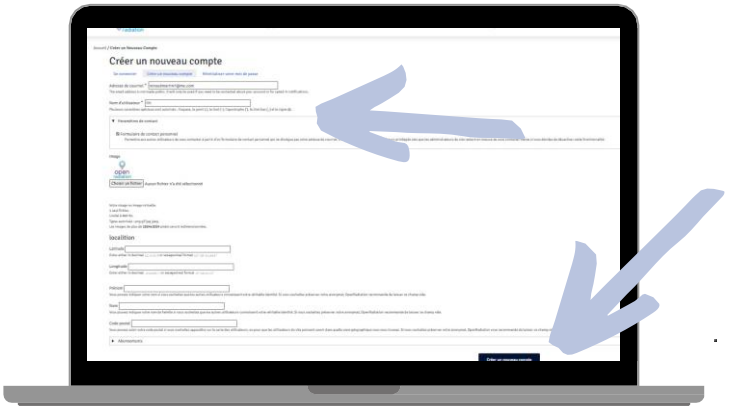

Se enviará un mensaje de bienvenida con instrucciones adicionales a tu dirección de correo electrónico :

Haz clic en el enlace para crear tu contraseña en el sitio web.

El enlace solo está activo durante 24 horas y es de uso único.

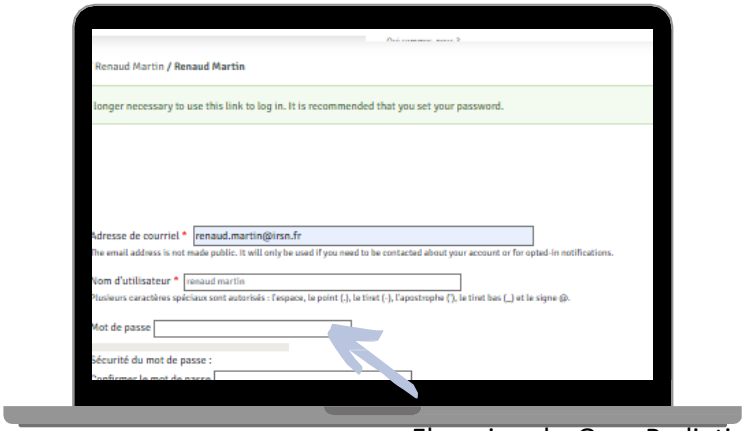

Si tienes algún problema: inicia sesión con tu nombre de usuario y haz clic en «restablecer tu contraseña»: se te enviará un nuevo enlace a tu correo electrónico.

El equipo de OpenRadiation :

contact@openradiation.org

¿Cómo se conecta el sensor al celular?

¿Cómo se conecta el sensor al celular?



Descarga en tu celular la aplicación gratuita OpenRadiation, disponible en la App Store o en Play Store.

Activa la función Bluetooth y la geolocalización en tu celular.

Abre la aplicación

Verifica que el modo de medición sea «a nivel del suelo»

Enciende el sensor

Algunos sensores no tienen botón. Funcionan de manera continua cuando la batería está cargada.

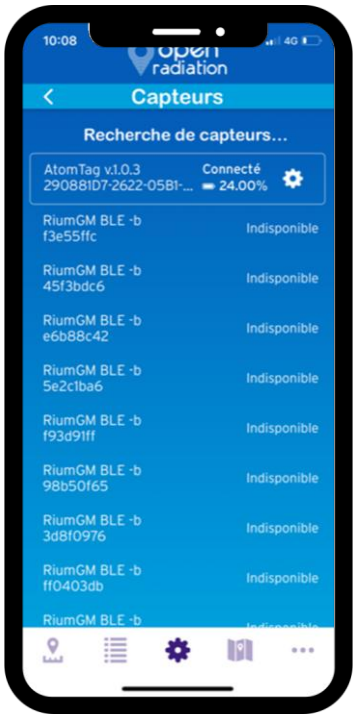

Conecta el sensor

En la aplicación OpenRadiation, haz clic en «No hay sensor – Haz clic aquí», que aparece en la pantalla de inicio.

Elige el sensor disponible para conectarlo al teléfono. Cada sensor tiene un número de identificación único y no puede conectarse a más de un celular.

Regresa a la página de inicio

Todo está listo para iniciar una medición

El equipo de OpenRadiation :

contact@openradiation.org

¿Cómo usar el sensor?

¿Cómo obtener una medida?

Una vez conectado el sensor, verifica la calidad de la señal de GPS y luego haz clic en el botón «power» que aparece resaltado en tu pantalla de inicio.



Comienza la medición,

Espera a que la barra de confiabilidad se ponga verde para detener la medición: se necesitan 50 "golpes" para obtener una precisión suficiente en el resultado de la medición.

Cuanto mayor sea el número de «golpes» detectados, mayor será la confiabilidad de la medición

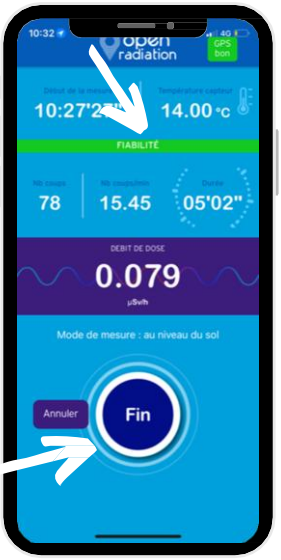

Detén la medición

Completa los metadatos seleccionando los íconos para proporcionar información sobre las condiciones de medición

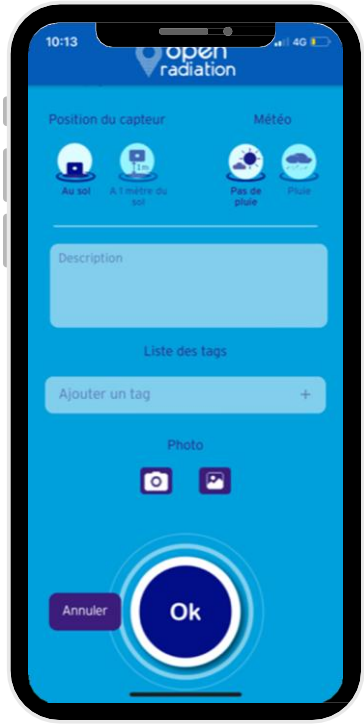

En esta etapa, es posible agregar algunos comentarios sobre las condiciones de medición, como por ejemplo una descripción más precisa del lugar.

También es posible etiquetar la medición con el nombre de un proyecto

Por último, también es posible agregar una foto del lugar de la medición

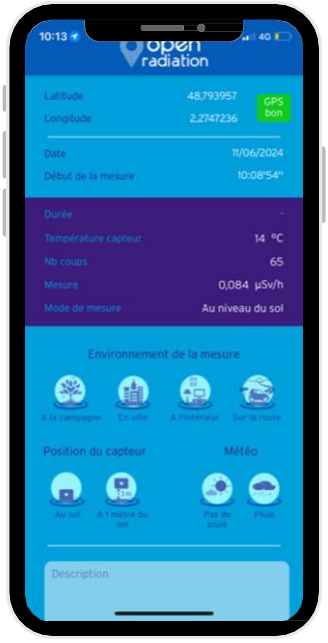

Guarda la medición en tu celular

El equipo de OpenRadiation :

contact@openradiation.org

¿Cómo publicar las medidas?

Debes haber creado tu cuenta en el sitio web: www.openradiation.org

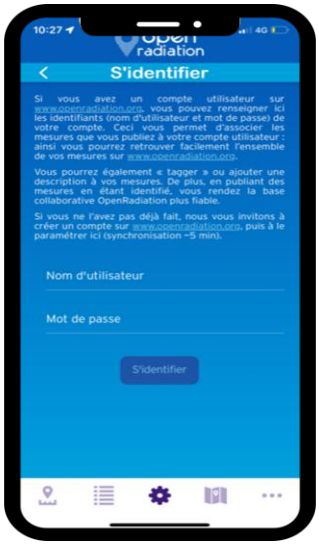

En el menú «Configuración», inicia sesión

Nombre de usuario: ...

Contraseña: ....



En el menú «Historial de mediciones», haz clic en el ícono del avión para publicar la medición en el mapa del sitio OpenRadiation. Puedes ir al mapa para ver tu medición publicada.

Funciones generales de la aplicación

Corresponde a la pantalla de inicio de la aplicación. Es en esta interfaz donde puedes iniciar las mediciones.

Consulta todas las mediciones que has realizado, sin importar el tipo de sensor.

Esta pestaña te permite iniciar sesión, elegir el idioma...

Acceso al mapa que muestra todas las medidas tomadas por todos los usuarios.

Otras funciones de la aplicación: series de mediciones, ingreso manual, información y avisos legales.

@openradiation

@OpenRadiation

El equipo de OpenRadiation :

contact@openradiation.org

¿Cómo se usa el mapa interactivo?

El mapa interactivo te permite consultar todos los resultados de las mediciones. Este mapa solo muestra las últimas 400 mediciones.
Para encontrar más fácilmente las mediciones que te interesan, tienes a tu disposición varias herramientas:

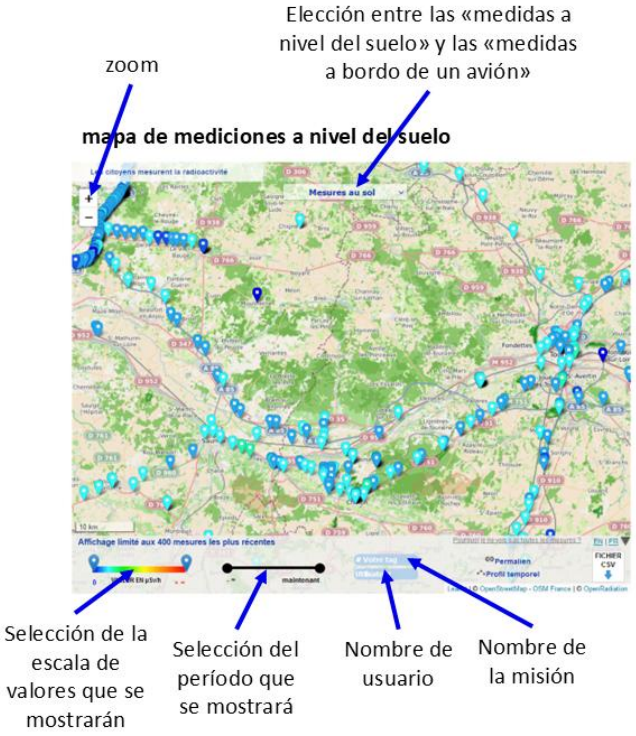

	Al arrastrar los dos puntos laterales, puedes ver solo los resultados dentro de un rango de valores seleccionado
	Al arrastrar los dos puntos laterales, puedes ver solo los resultados dentro de un intervalo de tiempo específico
	Arriba: si ingresas una etiqueta de misión, solo verás los resultados de esa misión Abajo: si ingresas un nombre de usuario, solo verás los resultados de ese colaborador
	El perfil temporal te permite visualizar la distribución temporal de las mediciones del mapa
	El enlace permanente te permite guardar los ajustes que has utilizado con un enlace de Internet
	Este botón te permite descargar un archivo CSV con todos los metadatos de las mediciones que se muestran en la pantalla.